

Lunds Universitet  
Språk- och litteraturcentrum  
IT-Rumänska, K01 (91-120p)  
*Examenuppsats*



Banatul Montan  
*Parcul Național Cheile Nerei-Beușnița*

The Mountainous Banat  
*The National Park Nera gorge-Beușnița*

*Alexandra Boboescu*

*alebo037@student.liu.se*

Handledare:  
*Namn: Coralia Ditvall*  
*E-mail: coralia.ditvall@rom.lu.se*

## Definiții

Taxoni	unitate, categorie sistematică în clasificarea regnului vegetal și animal, cuprinzând populații cu aceeași origine <sup>1</sup>
Faună cavernicolă	faună specifică peșterii, care crește în peșteră <sup>2</sup>
Endemisme	specii biologice care trăiesc pe o anumită arie geografică, o arie mai restrânsă <sup>3</sup>

---

<sup>1</sup> [webdex.ro/taxoni](http://webdex.ro/taxoni)

<sup>2</sup> [webdex.ro/cavernicola](http://webdex.ro/cavernicola)

<sup>3</sup> [webdex.ro/endemism](http://webdex.ro/endemism)

## Rezumat

**Teză de licență la limba română 15 credite, Facultatea de Științe Umaniste din cadrul Universității din Lund, primăvara anului 2011**

**Autor: Alexandra Boboescu**

**Profesor îndrumător: Coralia Dittvall**

***Titlu: Banatul Montan – Parcul Național Cheile Nerei-Beușnița***

**Alegerea temei și a problemei:** Deoarece este vorba despre niște locuri naturale minunate, mi s-a părut important să le pun în evidență și mai mult prin această lucrare, mai ales că eu, de proveniență din acele locuri nu am vizitat niciodată în întregime Parcul Național Cheile Nerei-Beușnița. În aceeași situație ca și mine se află multa lume, mulți tineri, care aleg ca destinații străinătatea.

**Scopul:** Lucrarea are ca scop oferirea unei imagini de ansamblu a turismului în Banatul Montan, a Parcului Național Cheile Nerei-Beușnița, unul dintre principalele obiective turistice din județul Caraș-Severin, accent punându-se pe Cheile Nerei, Lacul Dracului, Lacul Ochiul Beiului și Cascadele Beușniței.

**Metoda și analiza:** Cu ajutorul unei metode descriptive calitative se vor prezenta informații despre Parcul Național Cheile Nerei-Beușnița. Pe lângă aceste informații culese din diferite surse, predominant de pe Internet, se mai adaugă și un interviu făcut cu un localnic din zona respectivă. Datele găsite, împreună cu interviul vor fi mai apoi analizate pentru a ajunge la o concluzie.

**Concluzii proprii:** Cu toate că știam multe despre frumusețile locului înainte de a începe să scriu eseu, pe parcursul scrierii m-am convins tot mai mult de faptul că aceste locuri trebuie vizitate măcar o dată. Acest Parc nu este amenajat turistic, ceea ce face ca unii să nu fie atât de deschiși la a-l vizita, dar părerea mea este că tocmai acest lucru, neamenajarea turistică duce la o păstrare cât mai intactă a frumuseților naturale. Prin a vizita Parcul National Cheile Nerei-Beușnița nu avem nimic de pierdut, ci doar de câștigat!

**Cuvinte cheie:** Cheile Nerei, Lacul Dracului, Lacul Ochiul Beiului, Cascada Beușnița

## Abstract

**Bachelor thesis in Romanian 15 credits, Humanities Faculty at Lund University, spring 2011**

**Author: Alexandra Boboescu**

**Supervisor: Coralia Ditvall**

*Titel: The Mountainous Banat – The National Park Nera gorge-Beușnița*

**The choice of topics and issues problems:** The essay is about some wonderful natural places, and I felt like it was important for me to emphasize them even more through this work, especially that I'm coming from those places, and unfortunately I never visited The National Park Nera gorge-Beușnița in its entirety. In the same situation like me there are a lot of people who choose other countries as destinations.

**Objective:** This paper aims to give an overview of tourism in the Mountainous Banat, of the National Park Cheile Nerei-Beușnița, one of the main attractions in Caraș-Severin. The emphasis is on Nera gorge (Cheile Nerei), Devil's Lake (Lacul Dracului), Bei Eyes's Lake (Lacul Ochiul Beiului) and Waterfalls of Beușnița (Cascadele Beușniței).

**Methodology and analysis:** Using a descriptive qualitative method will be presented informations about The National Park Nera gorge-Beușnița. In addition to the information gathered from various sources, mostly from Internet, it will be presented an interview with an inhabitant of the area. The informations, along with the interview will then be analyzed to reach a conclusion.

**Own conclusions:** Although I knew a lot about the beauty of those places before I've started to write the essay, during the writing process I became more convinced that those places should be visited at least once. The park is not travel arranged which makes some not being so open to visit it. In my view this is precisely that which leads to the keeping of the natural beauties. By visiting the National Park Nera gorge-Beușnița you have nothing to lose but win!

**Keywords:** Cheile Nerei, Lacul Dracului, Lacul Ochiul Beiului, Cascada Beușnița

## Cuvânt înainte

După 3 semestre în care am studiat Limba Română la Universitatea din Lund, am început cursul *Rumänska Kandidat*, Limba Română 30 credite. Pentru a putea încheia șirul celor 4 semestre de Limba Română a trebuit<sup>4</sup> să scriu o teză de licență, aceasta având 15 credite. De-a lungul a 2 luni am căutat informații și am încercat să ofer o imagine de ansamblu cât mai clară și mai reală a obiectivului turistic Cheile Nerei-Beușnița.

Ajunsa la sfârșit de drum, aș vrea să mulțumesc doamnei profesoare Coralia Ditvall pentru tot sprijinul acordat, și pentru tot ajutorul oferit de-a lungul a 2 ani de zile. Aș mai vrea să mulțumesc de asemenea doamnei profesoare Gabriela Budacă, pentru timpul acordat cititului lucrării și pentru părerile oferite. Nu în ultimul rând aș vrea să mulțumesc celui mai apropiat critic, Alina Boboescu, care prin gândurile oferite m-a ajutat să îmbunătățesc lucrarea pe tot parcursul scrierii ei.

**Universitatea din Lund, 2011-02-22**

---

**Alexandra Boboescu**

---

<sup>4</sup> Am ales să scriu o lucrare de licență care să trateze un subiect de realia cu scopul de a oferi cititorului o prezentare/descriere cât mai reală și sugestivă a obiectivului turistic Cheile Nerei-Beușnița, aproape necunoscut în turismul românesc.

## Cuprins

1. Introducere .....	7
1.1 Generalități despre Banatul Montan .....	7
1.2 Scopul lucrării .....	8
1.3 Delimitare .....	8
2. Metoda.....	8
2.1 Alegerea temei .....	8
2.2 Studiu cantitativ sau calitativ? .....	9
2.3 Proveniența informațiilor .....	10
2.4 Critică.....	10
3. Parcul Național Cheile Nerei-Beușnița .....	11
3.1 Principalele obiective turistice în Parcul Național Cheile Nerei-Beușnița .....	14
3.2 Păstrarea acestor frumuseți prin ecoturism .....	16
4. Interviu cu localnic din Parcul Național Cheile Nerei-Beușnița .....	17
5. Analiza .....	18
6. Concluzii .....	20
7. Observații proprii .....	20
8. Bibliografie.....	21
8.1 Literatură.....	21
8.2 Internet .....	21
8.3 Interviu .....	23
ANEXA 1 .....	24
ANEXA 2 .....	25
ANEXA 3 .....	26
ANEXA 4 .....	27
ANEXA 5 .....	28
ANEXA 6 .....	29
ANEXA 7 .....	30
ANEXA 8 .....	31
ANEXA 9 .....	32
ANEXA 10 .....	33

## 1. Introducere

Pe o suprafață de 237 750 km<sup>2</sup>, în estul Europei, se află România, o țară a diversității geografice. Munții Carpați formează un arc în jurul Podișului Transilvaniei. Pe partea exterioară a acestui arc se distinge Podișul Moldovei în est, iar în sud Câmpia Română. Munții Carpați se împart în Carpații Orientali, Meridionali și Occidentali, având o înălțime medie de 900 m și fiind alcătuiți dintr-o diversitate de roci sedimentare, metamorfice și vulcanice.<sup>5</sup> Carpații Occidentali, așa cum și numele lor spune, se află în partea de vest a României, între Valea Dunării în sud, și Valea Someșului în nord. Ei sunt caracterizați de altitudini mai reduse decât ale celorlalte două ramuri carpatice, dar și printr-un aspect discontinuu, fiind întreruși de văile mai multor râuri, cum ar fi Timișul sau Mureșul. Mureșul este cel care împarte Carpații Occidentali în două mari grupe: Munții Apuseni în partea de nord, și Munții Banatului în sud.<sup>6</sup>

### 1.1 Generalități despre Banatul Montan

Banatul Montan se întinde pe suprafața județului Caraș-Severin, al treilea ca mărime din România, situat în partea de sud-vest a țării, învecinându-se cu județele Timiș, Hunedoara, Gorj și Mehedinți. 65 % din suprafața județului este reprezentată de zona muntoasă.<sup>7</sup> Munții Banatului au altitudini joase, cel mai înalt fiind vârful Semenice, 1446 m. Aici predomină rocile tari, mai existând însă și arii cu roci sedimentare, în special calcare, unde se dezvoltă fenomene carstice.<sup>8</sup>

Zona Banatului Montan oferă multe posibilități de turism, agrement și petrecere a timpului liber. Datorită zonelor împădurite de munte, a reliefului diversificat, dar și a râurilor și lacurilor, turismul montan oferă oportunități, cum ar fi *Cicloturism*, în zona Platoului Semenice, *Motocilism*, în zona Muntelui Mic, *Alpinism*, pe Muntele Mic, Cheile Nerei și Cheile Carașului, *Snowboard*, pe Muntele Mic și Masivul Semenice, dar și *Rafting*, în zonele valea Cernei și Cheile Nerei.<sup>9</sup>

---

<sup>5</sup> iloveromania.ro

<sup>6</sup> travelworld.ro

<sup>7</sup> turism.cjcs.ro

<sup>8</sup> travelworld.ro

<sup>9</sup> greensphera.ro

Perlele Banatului Montan sunt Masivul Semenic, Muntele Mic, Poiana Mărului, Băile Herculane, Trei Ape, Crivaia, Parcuri naționale, cum ar fi Parcul Național Semenic – Cheile Carașului, Parcul Național Cheile Nerei-Beușnița, Parcul Național Domogled, dar și Parcul Național Porțile de Fier.<sup>10</sup>

## 1.2 Scopul lucrării

Lucrarea are ca scop oferirea unei imagini de ansamblu a obiectivului turistic din Banatul Montan, Parcul Național Cheile Nerei-Beușnița, accent punându-se pe Cheile Nerei, Lacul Dracului, Lacul Ochiul Beiului și Cascadele Beușniței.

## 1.3 Delimitare

Ținând cont de dimensiunea lucrării am decis să delimitez acest studiu prezentând informații generale despre Parcul Național Cheile Nerei-Beușnița, iar apoi o mai îndeaproape descriere a obiectivelor turistice Cheile Nerei, Lacul Dracului, Lacul Ochiul Beiului și Cascadele Beușniței.

## 2. Metoda

Acest capitol oferă cititorului în primul rând câteva argumente în legătură cu alegerea temei, despre tipul de metodă de studiu ales, și nu în ultimul rând câteva date despre sursele de informare ale lucrării.

### 2.1 Alegerea temei

Alegerea temei are o legătură strânsă cu “rădăcinile” mele din România. Aici mă refer la locul de proveniență, zona în care am copilărit, și pe care o vizitez cu mare plăcere și astăzi. Fiind din Banatul Montan, am avut posibilitatea de a cunoaște zona Cheile Nerei, dar și pădurile din Munții Locvei. Având bunici în localitatea Cărbunari, situată pe Munții Locvei, localitate care face parte din Parcul Național Cheile Nerei-Beușnița am auzit multe despre frumusețile zonei, despre peșterile sau lacurile din apropiere.

Cu toate că am avut posibilitatea de a vizita întregul Parc Național Cheile Nerei-Beușnița, nu am profitat niciodată de ocazie să merg să vad aceste frumuseți naturale. Ce am vizitat sunt doar locurile pe unde eram nevoită să merg pentru a ajunge în Cărbunari, sau zonele din apropiere, unde mai mergeam cu prietenii vara.

---

<sup>10</sup> greensphera.ro



Am ales să scriu această lucrare pentru a oferi o imagine de ansamblu a Parcului, deoarece sunt foarte multe persoane, foarte mulți tineri din zona Banatului Montan, foarte mulți cunoscuți care nu au fost niciodată să viziteze aceste minunății, în schimb alegând ca destinații străinătatea.

Înainte de a mă hotărî la această temă am început să caut informații despre Cheile Nerei, despre întreaga zonă, și astfel am găsit foarte multe pagini web pe ale căror forumuri multe persoane recunoșteau că nici nu știau că în România există astfel de locuri, iar alte persoane chiar spuneau că pozele făcute în acele zone sunt truate, deoarece nu se poate să fie așa ceva în România. Aceste comentarii m-au convins și mai mult că tema aceasta este cu siguranță cea mai potrivită.

## 2.2 Studiu cantitativ sau calitativ?

Metodele alese pentru acest studiu se bazează pe cercetarea cantitativă și calitativă, cunoscute, mai ales, în științele sociale.

Se spune că cercetarea calitativă se bazează pe cuvinte, pe când cea cantitativă pe cifre. Există o tendință de a asocia metoda calitativă cu studii efectuate la scară mică, pe când cele cantitative sunt asociate cu o analiză mai amplă, dar și cu studii la scară mare.<sup>11</sup> Deoarece studiul meu nu are în alcătuirea sa decât un singur interviu, am ales să folosesc metoda calitativă. Metoda calitativă pune accent pe factori care sunt izolați de alte variabile, pentru ca în acest fel să se poată observa atât funcțiile acestora cât și efectele.<sup>12</sup> Această metodă este potrivită pentru studiul meu, deoarece aici se dorește prezența unei unități. Ceea ce face ca metoda de studiu calitativă să fie unică este faptul că în centru se află descrierea, caracteristicile cuiva.<sup>13</sup>

Studiul este calitativ descriptiv, accentual punându-se pe materialul adunat, având ca scop descrierea Parcului Național Cheile Nerei-Beușnița. Am ales acest tip de studiu pentru a obține informații cât mai ample despre temă, putând astfel oferi o imagine cât mai clară și mai de ansamblu a obiectivului turistic.

---

<sup>11</sup> Denscombe, 2008

<sup>12</sup> Ibid.

<sup>13</sup> Ibid.

Deoarece am vrut să ofer cititorilor și părerea unei persoane din afara acestui studiu, am ales să interviuez un localnic, recent stabilit într-o localitate din Parcul Național Cheile Nerei-Beușnița. Am ales ca în lucrare să interviuez un localnic recent mutat în zonă deoarece unei persoane care s-a născut și a trăit în acele locuri acestea i se par frumoase chiar dacă ele nu ar fi, ele fiind frumoase prin faptul că reprezintă locul natal al persoanei respective. M-am gândit că alegând pentru un scurt interviu o persoană de proveniență din alte locuri și nu zona Cheile Nerei, aceasta va fi mult mai obiectivă atunci când îmi va povesti despre impresia pe care zona și Parcul Cheile Nerei-Beușnița i-au lăsat-o. Sunt conștientă însă că există atât lucruri pozitive, cât și negative cu alegerea făcută.

Pentru interviu s-a folosit tipul semistructurat<sup>14</sup>. Prin această metodă de interviu se primesc răspunsurile la întrebările puse, în același timp în care se lasă puțin spațiu persoanei interviuate pentru a putea dezvolta și discuta mai îndeaproape părerile proprii.<sup>15</sup>

### **2.3 Proveniența informațiilor**

Informațiile despre Parcul Național Cheile Nerei-Beușnița au fost adunate din mai multe surse de pe Internet, din unele experiențe personale, dar și dintr-un interviu cu o persoană recent stabilită într-o localitate ce se află pe suprafața Parcului.

Sursele luate de pe Internet pot fi de multe ori eronate. Din cauza aceasta, și mai ales a faptului că în acest studiu sunt folosite foarte multe informații culese de pe diferite pagini web, am încercat să verific credibilitatea acestora. Am făcut acest lucru cu ajutorul a cinci criterii, și anume: identificarea sursei, criteriul de simultaneitate, criteriul de tendință, criteriul de dependență și criteriul de selecție. Astfel că am încercat să evaluez cine este autorul sursei, care au fost motivele publicării informațiilor respective, dar și dacă sursa este autentică sau nu. Folosind aceste criterii am încercat de asemenea să evaluez relația dintre autor și informația pe care o transmite, dar și interesul autorului de a influența opiniile cititorilor. În acest mod sper să ofer o imagine cât mai reală a obiectivului Parcul Național Cheile Nerei-Beușnița.

### **2.4 Critică**

Conform indicațiilor primite, lucrarea trebuie să aibă un conținut de maxim 10 pagini, exclusiv bibliografie și anexe. Sunt conștientă de faptul că lucrarea mea a depășit acest număr

---

<sup>14</sup> Întrebările pot fi citite în Anexa 10

<sup>15</sup> Denscombe, 2008

de pagini, ceea ce ar putea fi un lucru negativ, adică o încălcare a regulilor stabilite, dar toate informațiile prezentate mi se par importante, ele reprezentând o unitate din care imi este greu să îndepărtez vreo parte. De aceea am hotărât ca în ciuda încălcării unei reguli să păstrez lucrarea în întregime ei. Conținutul lucrării mele a depășit cu 4 pagini limita admisă. Primele 5 pagini ale lucrării, cele ce reprezintă capitolele *Definiții*, *Rezumat*, *Abstract*, *Cuvânt înainte* și *Cuprins* nu intră în limita de 10 pagini admise, ele fiind doar niște informații suplimentare.

### 3. Parcul Național Cheile Nerei-Beușnița

Parcul Național Cheile Nerei-Beușnița se numără printre cele 13 parcuri naționale existente în România. Întins pe o suprafață de 36 758 hectare, parcul reprezintă unul dintre principalele obiective turistice din Banat. Aici găsim peisaje surprinzătoare, cascade, punți suspendate, tuneluri săpate în stâncă, lacuri carstice, peșteri, dar și o faună rară.<sup>16</sup> Parcul s-a constituit pentru a conserva aceste fumuseți naturale unice, multe dintre ele datorate climatului cu influențe submediteraneene. Printre acestea amintim plantele ierboase și lemnoase. Alte lucruri unicate pe care le găsim în Parc sunt Cheile Nerei, fiind cele mai lungi din Romania, Lacul Dracului, sau pădurile seculare.<sup>17</sup>




Foto: George Oprea, Boaba Popescu și Adrian Nicolae, 2010<sup>18</sup>

..

Parcul Național Cheile Nerei-Beușnița se întinde pe suprafața județului Caraș-Severin, între localitățile: Sasca Montană, Sasca Română, Potoc, Socolari, Ilidia, Ciclova, Oravița, Bozovici, Anina, Lăpușnicu Mare, Dalboșeț, Șopotu Nou și Cărbunari.<sup>19</sup> Regiunea se

---

<sup>16</sup> [comeinromania.com](http://comeinromania.com)

<sup>17</sup> [infocheilenerei.ro/Localizare/](http://infocheilenerei.ro/Localizare/)

<sup>18</sup> [travel.descopera.ro](http://travel.descopera.ro)

<sup>19</sup> [comeinromania.com](http://comeinromania.com)

caracterizează prin platouri calcaroase ridicate, de unde pornesc pantele unor văi ce străpung aceste roci. Este vorba despre Cheile Minișului, Cheile Nerei, Valea Beiului, Valea Ciclovei, Valea Oraviței și Valea Cremenita.<sup>20</sup>

Clima temperat continentală cu influențe submediteraneene contribuie la o faună și o floră unică. Fauna terestră este reprezentată de peste 313 taxoni<sup>21</sup> și de fauna cavernicolă<sup>22</sup> care cuprinde 273 specii și subspecii de nevertebrate. Dintre acestea, 119 specii sunt strict protejate. Pe lângă toate aceste specii mai sunt prezente încă 45 de specii rare și 29 de endemisme<sup>23,24</sup>. Pricipalele specii de animale sunt: ursul (*Ursus arctos*), râsul (*Lynx lynx*), vulturul alb (*Neophron perenopterus*), lăstunul mare (*Apus melba*), lăstunul de stâncă (*Hirunda rupestris*), rândunica roșcată (*Hirunda daurica*), pietrarul bănațean (*Oenanthe hispanica*), presura bârboasă (*Emberiza cirulus*), șarpele orb (*Anguis fragilis colticus*), scorpionul (*Euscarpius carpathicus*), liliacul mediteranean (*Rhinolopus luryale*) și fâsa mare (*Cobitis elongata*), care este un monument al naturii.<sup>25</sup> În apele râurilor și a lacurilor se mai găsesc păstrăv, clean (*Leuciscus cephalus*), mreană (*Barbus barbus*), lipan (*Thymallus thymallus*) și caraș (*Carassius carassius*). Primăvara, urcă în apele din zona muntoasă pește răpitor numit scobarul (*Chondostroma nasus*). Printre speciile de reptile se amintesc vipera cu corn (*Vipera amodytes*), gușterul verde (*Lacerta viridis*) și vipera (*Vipera berus*).<sup>26</sup>



Foto: George Oprea, Boaba Popescu și Adrian Nicolae, 2010<sup>27</sup>

Bogăția floristică a zonei este impresionantă, deoarece aici se întâlnesc atât specii balcanice, cât și specii mediteraneene și submediteraneene, în total aproximativ 1086 de specii de plante. În această zonă întâlnim cele mai frumoase exemplare de alun turcesc (*Corylus colurna*), ele

<sup>20</sup> infocheilenerei.ro/Localizare/

<sup>21</sup> explicație a termenului în rubrica Definiții

<sup>22</sup> explicație a termenului în rubrica Definiții

<sup>23</sup> explicație a termenului în rubrica Definiții

<sup>24</sup> infocheilenerei.ro/Localizare/

<sup>25</sup> infocheilenerei.ro/Localizare/arii-protejate

<sup>26</sup> Ibid.

<sup>27</sup> travel.descopera.ro

având peste 22 m înălțime și 50 cm diametru. În bazinul Beușnița vegetează fâgetele bănățene, vestigii ale vegetației postglaciare. În această zonă regăsim și următoarele plante: vișinul turcesc (*Podus mahaleb*), nucul comun (*Jugleus regia*), măceșul de Beușnița (*Rosa stylosa* var *beucensis*), tisa (*Taxus baccata*), mojdeanul (*Fraxinus ornus*), cărpinița (*Carpinus orientalis*), ghimpele (*Ruscuc aculeatus*), cornișorul (*Ruscuc hypoglossum*), stânjenelul (*Iris graminea*), bujorul de pădure (*Peonia mascula* var *triteratifolia*), săbiuța (*Gladiolus illiricus*), garofița bănățeană (*Dianthus banaticus*) și bujorul bănățean (*Peonia officinalis* var *banatica*).<sup>28</sup>

Deoarece teritoriul pe care este situat Parcul Național Cheile Nerei-Beușnița este caracterizat printr-un climat temperat continental cu influențe submediteraneene, numărul zilelor cu cer înnorat este de circa 120 pe an, ceea ce duce la o cantitate de precipitații destul de ridicată, ea ajungând până la aproximativ 1000 mm/m<sup>2</sup>/an. Zilele cu ceață sunt și ele prezente în zonă destul de des, cam 50 de zile pe an.<sup>29</sup>

În zona Parcului Național Cheile Nerei-Beușnița se întâlnește o diversitate de obiective turistice, cultural-istorice, de situri arheologice și de monumente de arhitectură și artă, dar și monumente industriale.

Siturile arheologice care au fost identificate, cele mai multe dintre ele fiind situri subterane, sunt situate în 24 de peșteri din Cheile Nerei, reprezentând urme de locuire umană. Au fost găsite fragmente ceramice, vetre de foc, din neolitic până în prezent. Cel mai important sit este situat într-o peșteră din Cheile Minișului, unde au fost identificate resturi scheletice umane, care conform datărilor sunt cele mai vechi din Europa. Pe lângă siturile subterane, au mai fost găsite și 6 situri de suprafață, printre care se numără Cetatea Socolari, Mănăstirea Călugăra, tunelele de la Sasca și Teatrul Vechi de la Oravița.<sup>30</sup>

În localitatea Ilidia întâlnim obiective care merită vizitate, printre acestea amintim monumente și situri arheologice. Aici se află Stânca pictată – Valea Mare, Biserica Medievală Dealul Cetate, din secolele XIII-XIV, și siturile Săliște – care datează din epoca medievală, epoca migrațiilor, Dealul Oblia – fiind tot din epoca medievală, secolul XII, și Moara Gherghinii – din epoca romană. În imediata vecinătate a localității Ilidia găsim localizată localitatea Socolari, acolo unde putem vizita cetatea medievală care poartă numele Cetatea

---

<sup>28</sup> infocheilenerei.ro/Localizare/arii-protejate

<sup>29</sup> infocheilenerei.ro/Localizare/

<sup>30</sup> Ibid.

Beului, cu datare din epoca medievală, secolele XIV-XV. În localitatea Cărbunari găsim situl arheologic Peștera Urzicari, unde se găsesc urme de locuire din paleolitic și neolitic, aceasta fiind o construcție romană, din sec II-III a epocii romane. Tot în aceeași localitate se mai află și situl Coțofeni, cu urme de locuire din epoca bronzului. În localitatea învecinată, Știnăpări se află monumentul numit Dealul Chelu – mina romană de la Știnăpări, care datează din epoca romană. La Șopotul Nou se poate vizita locuirea preistorică Peștera Rolului.<sup>31</sup>

În localitatea Anina cele mai importante monumente industriale sunt Mașina de extracție cu abur și Centrala termoelectrică cu turbine. La câțiva km de Anina se află localitatea Bozovici, acolo unde găsim un ansamblu de mori – Moara Namțului din 1895, sau Moara de peste Râu din 1890. Biserici cu datări din secolul XVIII găsim în următoarele localități: Ciclova Română – Biserica Sfânta Maria, Biserica Mănăstirii Călugăra, Ilidia – Biserica Pogorârea Sfântului Duh, Sasca Montană – Biserica Sfinții Apostoli, Biserica Nașterea Maicii Domnului, Slatina Nera – Biserica Adormirea Maicii Domnului.<sup>32</sup>

Parcul Național Cheile Nerei Beușnița este divizat în 5 zone, și anume: Zona Cheile Nerei-Beușnița, Zona Cheile Șușarei, Zona Valea Ciclova-Ilidia, Zona Ducin și Zona Izvorul Bigăr.<sup>33</sup>

### **3.1 Principalele obiective turistice în Parcul Național Cheile Nerei-Beușnița**

Cele 4 obiective turistice care urmează se află localizate în Zona Cheile Nerei-Beușnița.

*Cheile Nerei* sunt cele mai lungi și mai spectaculoase din țară. Întinzându-se pe o lungime de 22,7 km, ele sunt situate la limita sud-vestică a țării, în sudul munților Aninei, la o diferență de altitudine de 1000 m.<sup>34</sup> Cheile se întind de-a lungul râului Nera, între localitățile Sasca Română și Șopotul Nou.<sup>35</sup> Datorită unor formațiuni carstice spectaculoase, Cheile Nerei sunt de o frumusețe natural unică. La toate acestea se adaugă numărul mare de specii rare întâlnite aici, de nevertebrate, cum este scorpionul, declarat monument al naturii, și licuriciul bănățean, uneori foarte abundent.<sup>36</sup>

---

<sup>31</sup> infocheilenerei.ro/Localizare/

<sup>32</sup> infocheilenerei.ro/Istorie-locala/

<sup>33</sup> dsresitacs.ro

<sup>34</sup> comeinromania.com

<sup>35</sup> turistik.ro

<sup>36</sup> comeinromania.com

Ștefan Negrea, doctor în speologie spune despre Cheile Nerei faptul că “*ele întrunesc sălbăticia Cheilor Carașului, grandoarea Cheilor Bicăzului și gingășia Cheilor Turzii*”.<sup>37</sup>

*Lacul Dracului* a apărut prin prăbușirea bolții peșterii cu același nume, și din această cauză o parte a lacului se află sub bolta peșterii. Inițial, acesta a fost un lac subteran. Lacul se întinde pe o suprafață de aproximativ 700 m<sup>2</sup>, având o adâncime maximă de 12 m. În anul 1981 speologii scafandri au descoperit pe malul lacului o galerie care pătrundea în masivul fisurat. După nu mai mult de 25 m scafandri au ieșit din apă într-o sală formată din calcar și silex. Impresionant a fost cum culoarea albă a calcarului alterna cu straturile negre de silex. Printre alte lucruri descoperite aici au fost forme ciudate de coroziune, care puteau fi posibile numai în mediul subacvatic, trunchiuri de arbori și spongieri de apă dulce, ultimii reprezentând forme mai rare de viață. Apa lacului, fiind foarte limpede, cu reflexe verzi-albăstrui, sau violet-negre oferă turistului posibilitatea de a vedea o mulțime de pești înotând.<sup>38</sup>

*Lacul Ochiul Beiului*, lac de proveniență carstică și protejat de Munții Aninei și Locvei, are o suprafață de 284 m<sup>2</sup> și o adâncime de 3,6 m. Lacul este în formă de cuvă, iar datorită izvorului care se revarsă în el, nu îngheață iarna. Acest lucru face ca multe păsări migratoare să aleagă să rămână aici în timpul iernii, temperatura apei fiind mai ridicată. Astfel de păsări sunt stârcii cenușii sau rațele sălbatice.<sup>39</sup>

Pe raza localității Sasca Română, acolo unde Beiul se varsă în Nera se termină Cheile Nerei. Pe aici, trecerea se face prin tunele săpate în stâncă abruptă. În vecinătatea lacului găsim cele 3 cascade ale Beușniței.<sup>40</sup>

*Cascadele Beușnitei* sunt situate în Munții Aninei, pe Valea Beușniței. Beușnița este un afluent al râului Bei, care la rândul său este afluent al râului Nera. Pârâul Beușnița și-a săpat valea în calcar, aceasta fiind căptușită cu tuf calcaros, unde apa se scurge într-un șir neîntrerupt de cascade așezate în trepte, cu dimensiuni variate, care ajung până la 15 m înălțime. Tuful calcaros de pe fundul văii se formează și crește continuu, printr-un proces neîntrerupt în care ceea ce se găsește în albie, mușchi, frunziș, crengi, pietre, se încrustează

---

<sup>37</sup> Ștefan Negrea, 1983, pag. 2

<sup>38</sup> [carpati.org/articol/lacul\\_dracului/](http://carpati.org/articol/lacul_dracului/)

<sup>39</sup> [meleaguri.ro](http://meleaguri.ro)

<sup>40</sup> Ibid.

încetul cu încetul. Cascadele Beușniței se impart în două categorii, cele din porțiunea inferioară și cele din porțiunea superioară. Diferența dintre cele două grupe este că unele, cele inferioare, reprezentate de un șir neîntrerupt de căderi de apă sunt înguste, pe când celelalte, cele superioare sunt cascade verticale și zgomotoase, ale căror apă curge în dorne adânci. Apa celei mai mari cascade care face parte din grupul superior cade ca o perdea transparentă de la o înălțime de aproximativ 15 m peste abruptul de tuf, plin de mușchi. Efectul fonic este nemaipomenit atunci când debitul apei este ridicat.<sup>41</sup>

Împreună, toate aceste obiective formează un ecosistem de mare valoare științifică.

*“Deși am hoinărit atâția ani prin munții noștri, excursia din Cheile Nerei rămâne cea mai frumoasă din câte am făcut până acum. Mă despart de Nera ca de o ființă dragă. Cine și-ar fi inchipuit că poate fi atât de sălbatică și măreață natura în acest colțișor de țară? Nici n-ai bănuț că, venind cu râul leneș din depresiunea Almăjului vei parcurge vreo 20 km printre pereți înalți și golași, alternând cu curmături îmbrăcate de păduri neatinse de secure, că te vei pomeni în decor montan la numai 300 m altitudine?” (Emilian Cristea<sup>42</sup>)<sup>43</sup>*

### 3.2 Păstrarea acestor frumuseți prin ecoturism

Pentru a păstra intacte aceste frumuseți ale naturii, se folosește ecoturismul. De-a lungul ultimelor decenii, ecoturismul a cunoscut o expansiune rapidă la nivel mondial. Ecoturismul este definit de Societatea Internațională de Ecoturism ca fiind ”calătoria responsabilă în ariile naturale care contribuie la conservarea mediului natural și la îmbunătățirea bunăstării populației locale”. Ecoturismul se bazează pe mai multe principii, printre care se pot aminti următoarele:

- minimizarea impactului asupra mediului înconjurător și populației locale
- educarea turiștilor în spiritul conservării
- creșterea conștientizării și respectului pentru mediu și cultură<sup>44</sup>

---

<sup>41</sup> carpati.org/articol/cascadele\_beu

<sup>42</sup> Emilian Cristea (1915-1982), un nume cunoscut în istoria alpinismului românesc

<sup>43</sup> Ștefan Negrea, 1983, pag.4

<sup>44</sup> nera.exploratorii.ro/ecoturism



Conform unui studiu ASER<sup>45</sup>, turiștii vin în România pentru a vedea natura neatinsă de om și pentru obiceiurile tradiționale românești.<sup>46</sup>

De aceea, în Parcul Național Cheile Nerei-Beușnița sunt stabilite reguli de vizitare, și anume: este interzis accesul autovehiculelor pe anumite arii, parcare în aceste locuri făcându-se în locuri special amenajate; camparea în rezervații este interzisă, excepție făcându-se în locurile amenajate; turiștii sunt obligați să evacueze deșeurile pe care le generează pe timpul vizitării Parcului; este interzis orice tip de poluare fonică; este interzisă distrugerea florei; aprinderea focului în pădure și în Parc este permisă numai în locurile special amenajate; se interzice scrierea pe arbori, stânci sau peșteri; este interzisă practicarea sporturilor cu motor; se interzice pescuitul în apele de pe suprafața parcului.<sup>47</sup>

#### **4. Interviu cu localnic din Parcul Național Cheile Nerei-Beușnița**

Interviul a avut loc la data de 9 decembrie 2010, în localitatea Cărbunari. Persoana interviuată se numește Georgeta Popescu, și de aproximativ 3 ani de zile s-a hotărât să își cumpere o casă de vacanță în localitatea mai sus amintită, fiind impresionată de frumusețile naturale ale locului. Din ceea ce mi-a povestit, a ales să își cumpere o casă de vacanță pentru a ”scăpa” de gălăgia și praful din oraș, măcar pentru o perioadă a anului. Deoarece în această zonă condițiile de trăit, iarna sunt foarte grele, fiind zăpadă multă, drumurile fiind greu circulabile, a ales să rămână în oraș pe parcursul lunilor reci și încărcate cu zăpadă. Georgeta povestește că vara este foarte frumoasă. Când soarele arde, se adăpostește la umbra copacilor, acolo unde numai cântecul păsărilor se mai aude.

În cei 3 ani de când s-a mutat în Cărbunari a vizitat Cheile Nerei o singură dată, dar s-ar mai duce cu plăcere încă o dată să le mai vadă. Mărturisește însă că drumul este destul de obositor, dar cu mici popasuri se poate face. Zona nu este amenajată turistic, adică nu sunt construite drumuri, ci se merge pe poteci, prin pădure, turiștii folosindu-se de marcajele de pe copaci. Este frumos faptul că în unele locuri trecerea peste apă se face pe poduri suspendate, de unde se poate vedea întreaga panoramă. Ceea ce i-a plăcut mult a fost Lacul Ochiul Beiului, culoarea acestuia fiind impresionantă. La fel de impresionant era și atunci când nuanțele apei

---

<sup>45</sup> Asociația Speologică Exploratorii Reșița

<sup>46</sup> [nera.exploratorii.ro/ecoturism](http://nera.exploratorii.ro/ecoturism)

<sup>47</sup> [nera.exploratorii.ro/reguli](http://nera.exploratorii.ro/reguli)

lacului se schimbau în funcție de cum ajungeau razele soarelui să pătrundă printre copaci. Se puteau vedea nuanțe de albastru cand cerul senin se oglindea, iar în unele locuri se vedea apa căpătând nuanțe închise, ajungând chiar și până la negru, acolo unde soarele nu putea pătrunde. Cascadele Beușniței sunt și ele frumoase, și foarte apropiate de lac, ceea ce este bine, spune Georgeta, deoarece nu trebuie să mai meargă pe jos un drum lung pentru a mai vizita un obiectiv turistic.

În pădurile din apropierea satului merge foarte des, la plimbare, iar acolo, prin păduri, peste dealuri, oricine se poate relaxa. În plus, prin aceste păduri din apropiere se află și mai multe izvoare cu apă potabilă.

Georgeta este foarte mulțumită de alegerea făcută și nu regretă deloc faptul că și-a cumpărat o casă de vacanță în zona aceea.

## 5. Analiza

Parcul Național Cheile Nerei-Beușnița se împarte în mai multe zone, fiecare dintre acestea cuprinzând diferite obiective turistice. Într-una din zone se află obiectivele turistice Cheile Nerei, Lacul Dracului, Lacul Ochiul Beiului și Cascadele Beușniței.

În conformitate cu studiul făcut de ASER, turiștii străini vin în România pentru a vizita natura neatinsă de om. Zona Cheile Nerei este un astfel de obiectiv turistic, unde tocmai pentru conservare se practică ecoturismul. Așa cum spune și alpinistul român Emilian Cristea, pe Cheile Nerei se află păduri seculare, neatinse de secure.

Peisajele sunt neasemuit de frumoase. Exemple de astfel de zone sunt Cheile Nerei, deoarece ele întrunesc, așa cum afirmă și doctorul în speologie Negrea, „*sălbăticia Cheilor Carașului, grandoarea Cheilor Bicazului și gingășia Cheilor Turzii*”<sup>48</sup>, Lacul Ochiul Beiului, cu o culoare impresionantă, acel albastru-verziu, cu umbre de violet-negru, înconjurat de o natură spectaculoasă, de păduri seculare, de specii floristice rare. Peisajele sunt frumoase de vizitat în orice anotimp, însă este mai greu de pătruns în anumite zone pe timp de iarnă, datorită căilor de comunicație nedezvoltate. Primăvara, vara și toamna sunt cele mai potrivite

---

<sup>48</sup> Ștefan Negrea, 1983

momente din an pentru vizitat Lacul Dracului, de exemplu, care jumătate se află sub bolta peșterii și jumătate în afara acesteia, și datorită acestui fapt, nuanța apei variază mult, acolo unde soarele neputând ajunge fiind foarte închisă.

De asemenea, pădurile seculare, cu o floră rară, unde se pot întâlni cele mai frumoase exemplare de alun turcesc, vișin turcesc, măceș de Beușnița, cornișorul, săbiuța, garofița bănățeană, printre altele, sunt un loc minunat pentru iubitorii de natură.

Deoarece transportul în aceste zone nu este foarte dezvoltat, zonele nu au fost vizitate de foarte mulți turiști. Efectul a fost pozitiv pentru natură, care a rămas aproape intactă, nepoluată sau distrusă. Efectul a fost însă negativ pentru turism, care nu s-a dezvoltat în prea mare măsură. Numărul turiștilor ar putea fi ridicat în aceste zone și benefic atât pentru ei, prin vizitarea zonelor, cât și pentru dezvoltarea turismului. Este necesară stabilirea unor reglementări care să asigure păstrarea zonelor într-o stare frumoasă, curate. De aceea s-a început practicarea ecoturismului în Parcul Național Cheile Nerei-Beușnița, stabilindu-se reguli de vizitare, astfel încât turistul să conștientizeze faptul că natura trebuie păstrată așa cum este ea, pentru generațiile următoare.

Gerorgeta, persona intervievată nu regretă că s-a mutat, pentru a petrece o perioadă a anului într-o localitate din Parcul Național Cheile Nerei-Beușnița deoarece astfel a avut posibilitatea de a vizita frumusețile naturale ale obiectivelor turistice Cheile Nerei-Beușnița, pe care cu plăcere le-ar mai vizita. Zona este frumoasă și de aceea trebuie păstrată. Când vorbim despre această zonă, vorbim despre o zonă sălbatică și măreață, așa cum afirmă alpinistul Emilian Cristea, dar și o zonă în care decorul montan este prezent la numai 300 m altitudine.

Parcul Național Cheile Nerei-Beușnița nu este o atracție doar pentru iubitorii de natură, ci aici se pot vedea și vizita diferite monumente cultural-istorice, monumente de arhitectură și artă și monumente industriale. Astfel de zone sunt Cheile Nerei, unde se găsesc situri arheologice, niște valori care merită vizitate; localități situate pe suprafața Parcului, acolo unde găsim biserici vechi, care datează din epoca romană, cum sunt localitățile Sasca Montană, Ilidia, Slatina Nera și Ciclova. Ceea ce nu trebuie uitată sunt peșterile din zonă, având și ele o mare valoare, într-una dintre ele, într-o peșteră din Cheile Minișului fiind identificate resturi scheletice, care conform datărilor sunt cele mai vechi din Europa.

## 6. Concluzii

Parcul Național Cheile Nerei-Beușnița este un obiectiv turistic, o valoare care merită vizitată măcar o dată. Mulți dintre cei care au fost și au văzut aceste frumuseți naturale rămân impresionați și se întorc cu drag înapoi. Trebuie să învățăm să prețuim aceste locuri, pentru ca viitoarele generații să poată avea șansa de a trăi acele sentimente de bucurie pe care le trăim și noi astăzi, când ne minunăm de frumusețile naturale, de o floră și o faună rară.

Nu în ultimul rând trebuie să fim mândri că avem astfel de zone în România, și să le facem cunoscute pentru toată lumea.

## 7. Observații proprii

Pe parcursul scrierii lucrării am devenit tot mai fascinată de zona aceasta a Banatului Montan, fiind impresionată de frumusețile ei. Cu toate că știam de existența lacurilor și a zonei înainte de a începe să scriu lucrarea, unele dintre locuri chiar vizitându-le de multe ori, imaginile m-au convins că merită să vizitez întregul Parc Național Cheile Nerei-Beușnița măcar o dată. Sunt sigură că multe persoane, vazând sau auzind de aceste zone rămân impresionate și ele. Și totuși rămâne întrebarea de ce nu sunt așa de vizitate aceste frumuseți ale naturii. Sunt conștientă că mulți ar spune că drumurile care duc spre acea zonă nu sunt adecvate, că dintr-un anumit loc nu se mai poate merge cu autoturismul, ci turistul trebuie să meargă pe jos, pe cărări, prin pădure. Dar dacă mă gândesc mai bine, acest lucru este pozitiv din mai multe puncte de vedere. În primul rând, accesul autoturismelor în zona Cheile Nerei-Beușnița ar duce la degradarea zonei, a faunei și a florei. Cum s-ar mai putea conserva aceste specii rare dacă începem să distrugem totul construind drumuri? Părerea mea este că tocmai datorită lipsei căilor de acces cât mai “comode”, adică cu autoturismul, putem să găsim în România zone atât de spectaculoase, cu frumuseți naturale ce trebuie ocrotite. Un alt lucru pozitiv care se datorează mersului pe jos în zona Cheile Nerei-Beușnița este faptul că astfel, turistul are posibilitatea de a admira natura, de a admira tot ceea ce îl înconjoară pe parcursul traseului. Acest lucru contribuie și la menținerea sănătății. Mersul pe jos, prin natură, inspirând aerul curat și ascultând ciripitul păsărilor, și prin cele mai multe locuri auzind cursul apelor, este o trăire spectaculoasă.

Eu recomand cu cea mai mare plăcere vizitarea acestor locuri minunate din România! Eu, cel puțin, știu unde voi petrece o parte a concediului vara aceasta...

## 8. Bibliografie

### 8.1 Literatură

Denscombe Martyn (2008) *Forskningshandboken – för småskaliga forskningsprojekt inom samhällsvetenskaperna*. Open University press, Buckingham och Philadelphia, (ISBN 978-91-44-01280-3) Tipărit: Holmgrens, Malmö

Negrea Ștefan (1983) *Cu Emilian Cristea prin Munții Banatului*, Institutul de Speologie, ianuarie 1983

### 8.2 Internet

carpati.org/articol/cascadele\_beu , luat de pe

<<[http://www.carpati.org/articol/cascadele\\_beu%C5%9Fni%C5%A3ei/725/](http://www.carpati.org/articol/cascadele_beu%C5%9Fni%C5%A3ei/725/)>> (2010-12-14)

carpati.org/articol/lacul\_dracului/, luat de pe

<<[http://www.carpati.org/articol/lacul\\_dracului/728/](http://www.carpati.org/articol/lacul_dracului/728/)>> (2010-12-15)

cheilenerei-beusnita.ro , luat de le <<<http://www.cheilenerei-beusnita.ro/>>> (2010-12-28)

cheilenerei-pensiuneadora.ro, luat de pe <<<http://www.cheilenerei-pensiuneadora.ro/images/harti/harta-parcul-national-cheile-nerai-beusnita.jpg>>> (2010-12-21)

comeinromania.com , luat de pe <<[http://www.comeinromania.com/vl-1198068149-cheile\\_nerei.html](http://www.comeinromania.com/vl-1198068149-cheile_nerei.html)>> (2010-12-21)

dsresitacs.ro , luat de pe <<<http://www.dsresitacs.ro/parcuri%20nationale.htm>>>(2010-12-15)

greensphera.ro , luat de pe <<<http://www.greensphera.ro/banaturism/turismmontan.html>>> (2010-12-28)

iloveromania.ro, luat de pe <<<http://www.iloveromania.ro/despre.html>>> (2010-12-12)

infocheilenerei.ro/Istorie-locala/, luat de pe <<<http://www.infocheilenerei.ro/Istorie-locala/istorie-si-cultura.html>>> (2010-12-12)

infocheilenerei.ro/Localizare/, luat de pe <<<http://www.infocheilenerei.ro/Localizare/istoric.html>>> (2010-12-14)

infocheilenerei.ro/Localizare/arii-protejate , luat de pe <<<http://www.infocheilenerei.ro/Localizare/arii-protejate.html>>> (2010-12-12)

infocheilenerei.ro/Istorie-locala/legende, luat de pe <<<http://www.infocheilenerei.ro/Istorie-locala/legende-i-tradiii.html>>> (2011-02-05)

meleaguri.ro, luat de pe <<<http://www.meleaguri.ro/2010/01/29/ochiul-beiului-un-lac-din-povesti/>>> (2010-12-28)

nera.exploratorii.ro/ecoturism, luat de pe <<<http://nera.exploratorii.ro/ecoturism.php>>> (2011-02-05)

nera.exploratorii.ro/reguli, luat de pe <<<http://nera.exploratorii.ro/reguli.php>>> (2011-02-05)

travel.descopera.ro, luat de pe <<<http://travel.descopera.ro/6879491-Cheile-Nerei-a-un-colt-de-paradis-romanesc-FOTO>>> (2011-02-05)

travelworld.ro , luat de pe <<[http://www.travelworld.ro/atractii\\_romanesti/occidentali.php](http://www.travelworld.ro/atractii_romanesti/occidentali.php)>> (2010-12-12)

turism.cjcs.ro , luat de pe <<<http://turism.cjcs.ro/ro/>>> (2010-12-28)

turismland.ro , luat de pe <<<http://www.turismland.ro/lacul-ochiul-beiului-cheile-nerei/>>> (2010-12-15)

turistik.ro, luat de pe <<<http://www.turistik.ro/romania/cheile-nerei>>> (2010-12-12)

universulpadurii.ro, luat de pe

<<<http://www.universulpadurii.ro/index.php?name=News&file=article&sid=9236&theme=Printer>>> (2010-12-14)

webdex.ro/taxoni, luat de pe <<<http://www.webdex.ro/online/dictionar/taxoni>>>(2011-02-16)

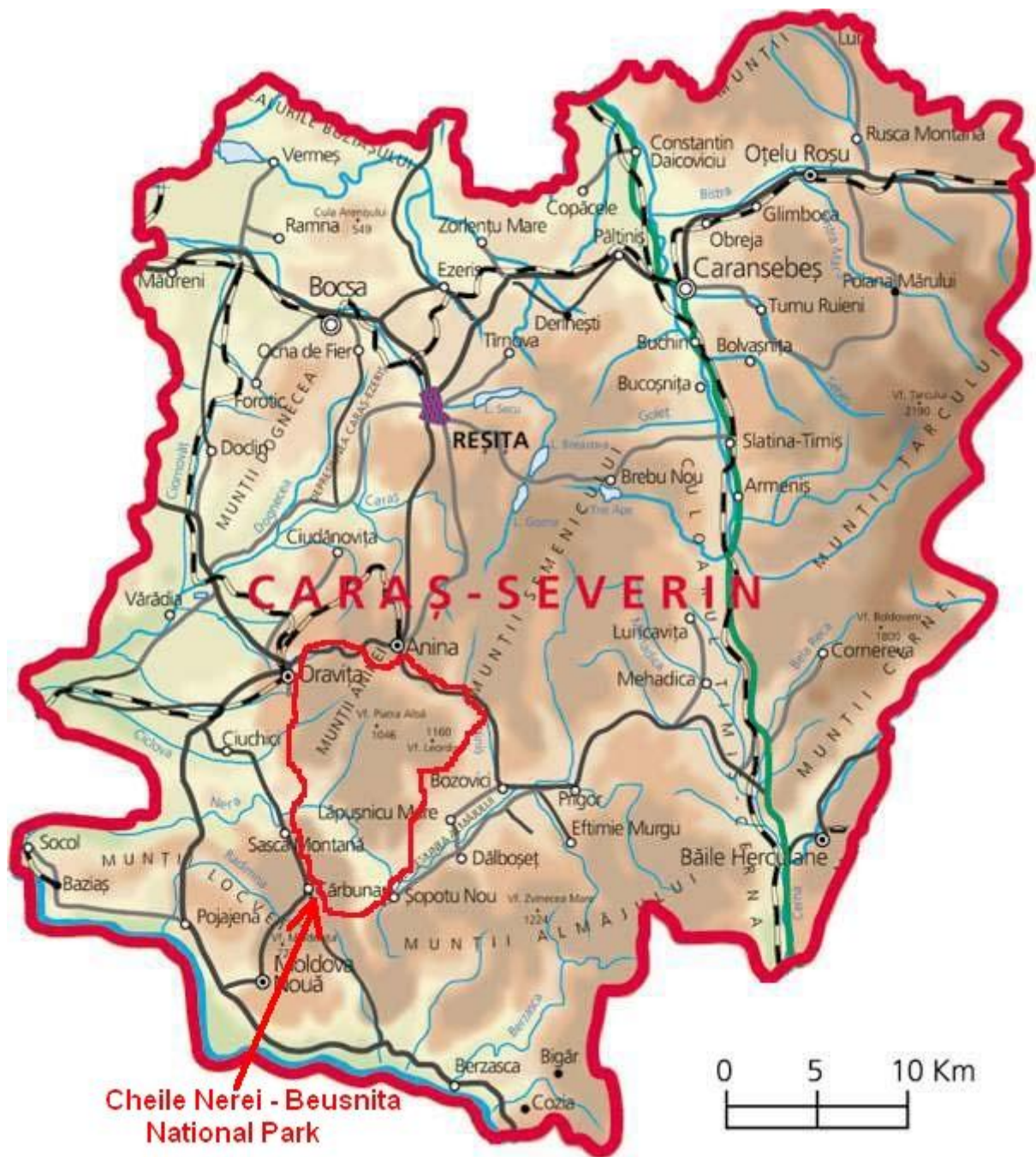
webdex.ro/endemism, luat de pe <<<http://www.webdex.ro/online/dictionar/endemism>>>  
(2011-02-16)

webdex.ro/cavernicola, luat de pe <<<http://www.webdex.ro/online/dictionar/endemism>>>  
(2011-02-16)

### **8.3 Interviu**

Interviu cu Georgeta Popescu, Cărbunari, 9 decembrie 2010

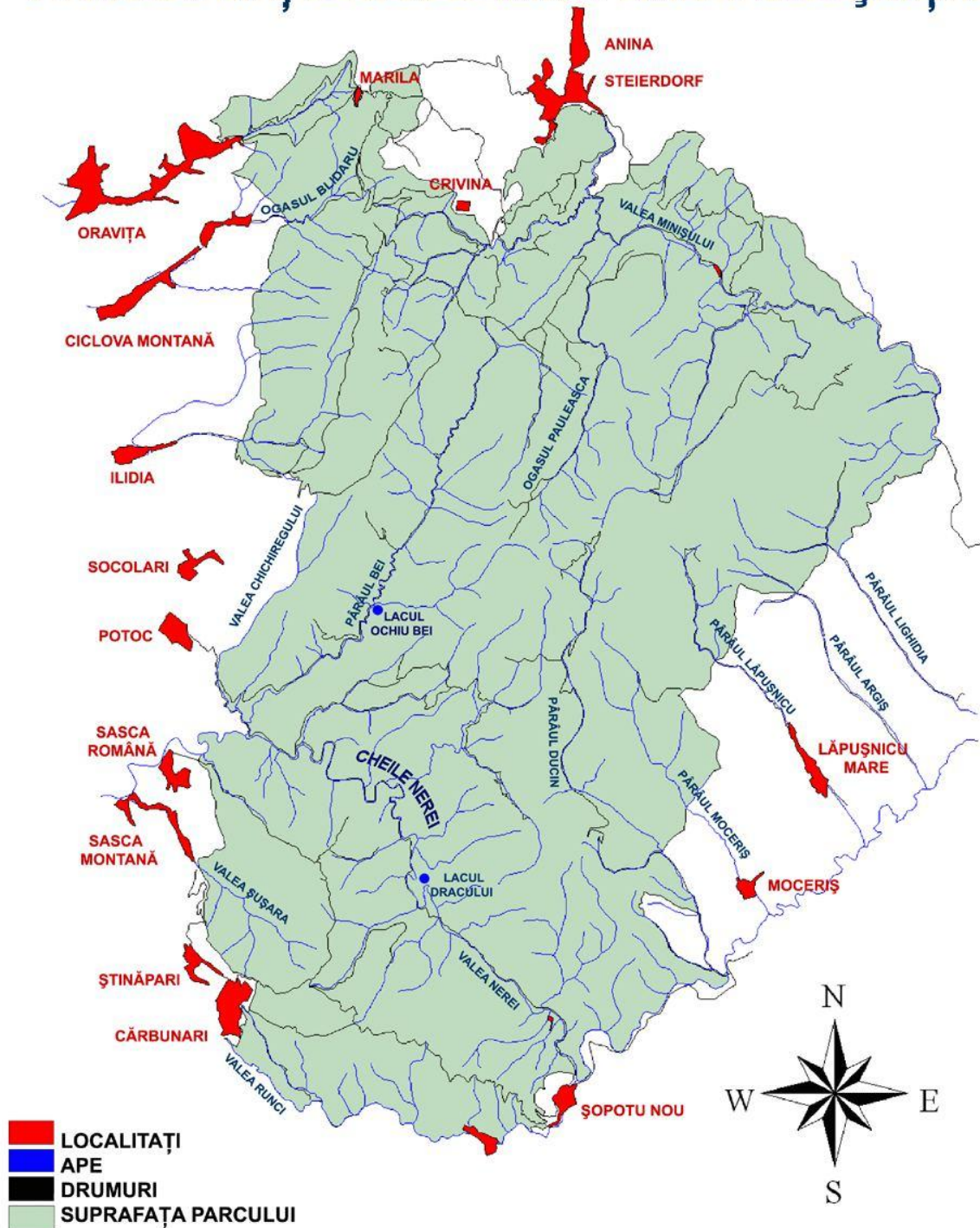
# ANEXA 1



Sursa: cheileneri-beusnita.ro



## PARCUL NAȚIONAL CHEILE NEREI-BEUȘNIȚA



Sursa: cheilenerei-pensiuneadora.ro

## ANEXA 3

### Cheile Nerei – legendă

Se zice că demult de tot, când soarele se întâlnea în fiecare zi cu luna, iar stelele erau aproape să le culegi cu mâna, trăia în pădurile de pe aici, un mândru și falnic fecior, puternic ca bradul. Vânător iscusit, cum altul nu era, el săgeta uliul din zbor și ciuta din fugă. Într-o bună zi, aflat la vânătoare chiar în inima pădurii, întâlnește o minunăție de fată cum nu mai văzuse și mult se minună feciorul de îndrăzneala fetei de-a bate inima pădurii, pe acolo pe unde fiarele sălbatice erau la ele acasă; dar mai mult și mai mult s-a speriat când în zilele cealalte, întâlnind-o, simți cum inima-i bate să-i iasă din piept. Și-așa, nu după mult timp, numai pădurea fu martora iubirii lor curate căci, pasămite, și copila îl îndrăgise din prima clipă. Tatăl fetei, stăpânul acestor locuri, băgând de seamă că mai tot timpul copila și-l petrecea în mijlocul pădurii, puse iscoade s-o urmărească, și când află de dragostea dintre pădurar și fată, mâniat la culme, trimise potera să-l aducă în lanțuri pe flăcău, că vezi bine, singura-i copilă era pețită de boieri, sosiți cu alai să-i ceară mâna, iar fata îi refuzase îndrăgind un simplu flăcău fără stare. Hain la suflet, credea că, odată întemnițat, copila va uita iubirea-i curată și-și va alege de mire un boier de neam din cei ce-i tot dădeau târcoale. Nici rugămințile, nici plânsul fetei nu-l înduplecară, ba mai rău, îl aruncă pe flăcău într-o grotă din inima muntelui și puse să i se zidească intrarea. Și-n seara nunții, când o pală de vânt aduse dinspre munte chemarea tânguitoare a flăcăului ferecat, cu lacrimi și jale copila se ruga la zâna cea bună s-o ajute. La rugămințile-i fierbinți, văzând cât de mare-i era dragostea, zâna cea bună o transformă într-o șuviță de apă cristalină pentru a se putea strecura din piatră în piatră spre inima muntelui; și fata a început să-și caute iubitul și-n ajutor să-i vină sfredelind temnița de piatră. Trecură ani și ani, și Nerganița, cu dragostea-i nestinsă, străpuse muntele câtu-i de mare, pătrunse în cele mai tainice unghere și-n cele mai ascunse cotloane până când în față nu-i mai rămase decât câmpia largă. Și înțelegând că drum de înapoiere nu-i, lăsă să-i rătăcească unda în câmpie, purtându-i povestea de iubire iar mărturie peste timpuri rămaseră cheile ce spintecă muntele, grotlele ce împânzesc peretele, lacurile cristaline adunate din lacrimile vărsate.<sup>49</sup>

---

<sup>49</sup> infocheilenerei.ro/Istorie-locala/legende

## ANEXA 4

### Lacul Dracului – legendă

Legenda spune că în el s-ar fi aruncat chiar diavolul, după ce a pierdut un rămășag cu un moșneag isteț care-și păștea caprele în apropierea apei. Se spune că un păstor își păștea caprele pe pajiștea de lângă Lacul Dracului, iar la un moment dat apare un omuleț mic, dracul, care îl provoacă pe păstor să-i frigă un pește fără să se îndoiaie. Păstorul acceptă, cu condiția ca dracul să-i frigă un cap de țap fără să rânjească. El acceptă, așadar păstorul ia peștele, înfige un băț în el și îl frige fără să se îndoiaie. Dracul ia și el un cap de țap, îl leagă, dar când îl pune la prăjit, botul țapului își arată dinții. De ciudă, dracul s-a aruncat în lac.

Localnicii susțin că legenda mai spune că lacul nu are fund, că el are multe tunele subterane. Mai mult, se zice că mulți dintre cei care se avântă să facă baie în apele albastre-verzi nu se mai întorc niciodată.<sup>50</sup>

---

<sup>50</sup> infocheileneroi.ro/Istorie-locala/legende

## ANEXA 5

### Lacul Ochiul Beiului – Cascada Beușniței - legendă

Legenda lacului spune că aceste locuri au fost stăpânite de un pașă hain. Acesta avea un fiu de o rară frumusețe. Se zice că avea ochii albaștri și expresivi încât dacă te uitai în ei, pur și simplu te pierdeai. Tânărul acesta frumos obișnuia să meargă la vânătoare în aceste păduri. Într-o zi, în Poiana Florii se întâlnește cu o frumoasă fată de valah care era cu oile la păscut. De îndată ce privirile li s-au întâlnit, se îndrăgostiră pe loc unul de celălalt. Pașa, tatăl beiului, află că fiul său s-a îndrăgostit de o fată de valah și imediat trimite slugile să o omoare. Slugile se duc și o omoară pe iubita tânărului. Când tânărul bei o găsește pe fată fără suflare, varsă lacrimi amare după ea, însă degeaba. Atunci, tânărul realizează că nu mai poate să-și aducă la viață iubita și își pune capăt zilelor. Iar din lacrimile și jertfa lui luă ființă lacul albastru și cristalin precum ochii și sufletul lui.<sup>51</sup>

Din deal, de pe marginea lacului vin apele cascadei Beușnița. Legenda spune că de fapt, apele spumoase ale cascadei nu sunt altceva decât voalul de mireasă al fetei ce venea cu oile la păscut, care a plecat să se întâlnească în nemurire cu lacrimile beiului. Cele două cursuri de apă se unesc după câțiva metri, și pornesc parcă „bucuroase” la vale.<sup>52</sup>

---

<sup>51</sup> turismland.ro

<sup>52</sup> universulpadurii.ro

## ANEXA 6

### Cheile Nerei



*Foto:* George Oprea, Boaba Popescu și Adrian Nicolae, 2010

*Sursa:* <http://travel.descopera.ro/6879491-Cheile-Nerei-a-un-colt-de-paradis-romanesc-FOTO>

## ANEXA 7

### Lacul Dracului





*Foto:* George Oprea, Boaba Popescu  
și Adrian Nicolae, 2010

*Sursa:*  
[http://travel.descopera.ro/6879491-  
Cheile-Nerei-a-un-colt-de-paradis-  
romanesc-FOTO](http://travel.descopera.ro/6879491-Cheile-Nerei-a-un-colt-de-paradis-romanesc-FOTO)

## ANEXA 8

### Lacul Ochiul Beiului




*Foto:* George Oprea, Boaba Popescu și Adrian Nicolae, 2010

*Sursa:*  
<http://travel.descopera.ro/6879491-Cheile-Nerei-a-un-colt-de-paradis-romanesc-FOTO>

## ANEXA 9

### Cascadele Beușniței



*Foto: Adrian Mateșoane, 2010*



## ANEXA 10

Întrebări pentru interviul cu Georgeta Popescu, 9 decembrie 2010, Cărbunari:

1. Cum vă numiți?
2. De cât timp ați ales să vă cumpărați o casă de vacanță în localitatea Cărbunari?
3. Care au fost motivele care v-au determinat să vă mutați tocmai aici?
4. Cum vi se pare zona?
5. Ce v-a impresionat cel mai mult aici?
6. Ați vizitat zona Cheile Nerei-Beușnița?
7. Ce anume v-a plăcut? Ce nu v-a plăcut?
8. Ați mai vizita zona încă o dată?
9. Sunteți mulțumită de alegerea făcută?
10. Doriți să mai adăugați ceva?

Mulțumesc pentru timpul acordat, cât și pentru interes!